


MIEJSCOWY PLAN ZAGOSPODAROWANIA PRZESTRZENNEGO DLA WSI GRUCZNO

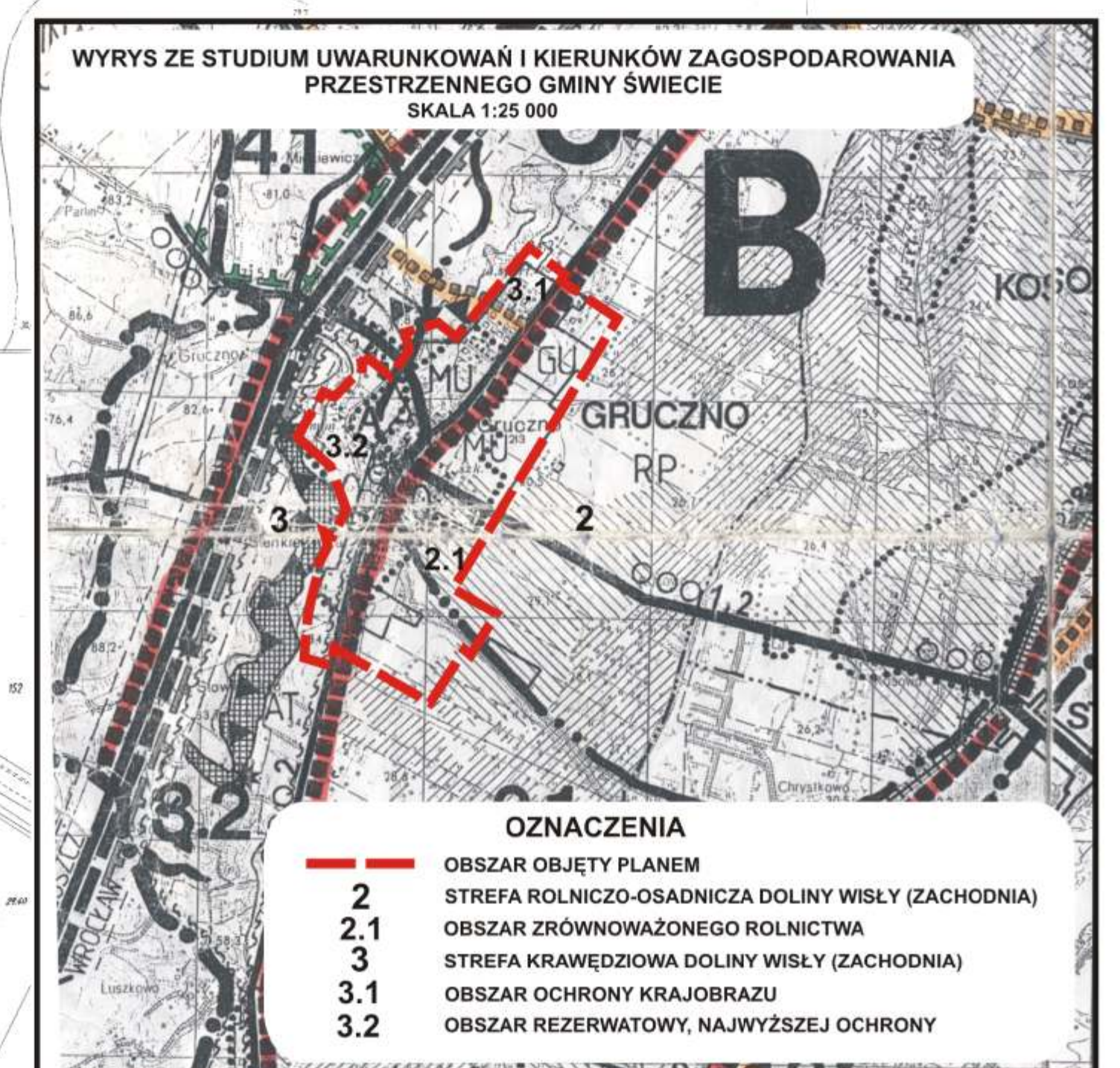
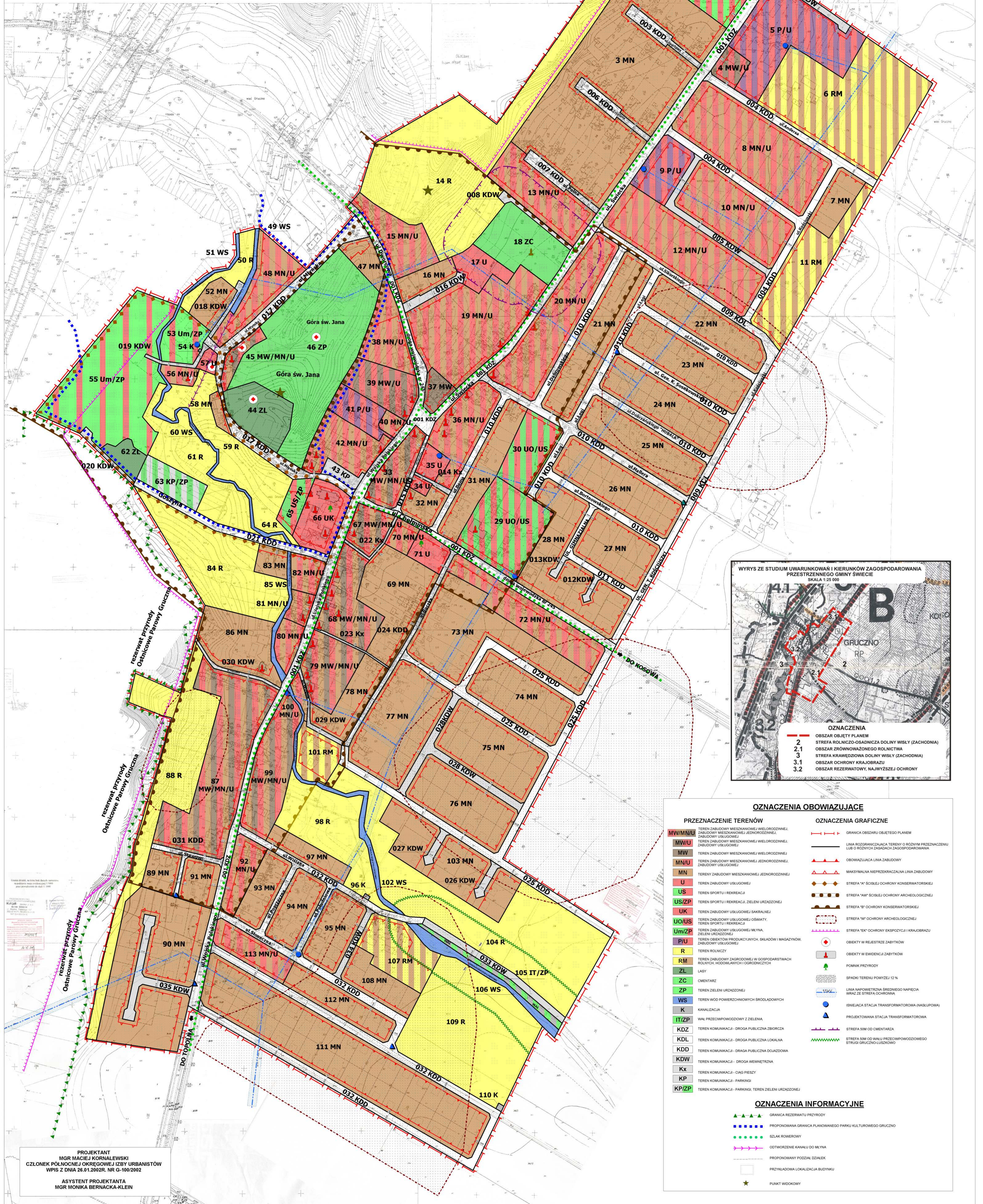
SKALA 1:2000



Załącznik nr 1 do uchwały nr
Rady Miejskiej w Świeciu z dnia

ORGAN SPORZĄDZAJĄCY
BURMISTRZ ŚWIECIA

Projekt planu miejscowego wraz z prognozą oddziaływania na środowisko
wyłożony do publicznego wglądu
w dniach od 3 kwietnia 2012r. do 25 kwietnia 2012r.



OZNACZENIA OBOWIĄZUJĄCE			
PRZEZNACZENIE TERENÓW	OZNACZENIA GRAFICZNE		
MW/MNU	TEREN ZABUDOWY MIESZKANOWEJ WIELORODZINNEJ, ZABUDOWY MIESZKANOWEJ JEDNORODZINNEJ, ZABUDOWY USŁUGOWEJ	---	GRANICA OBSZARU OBJĘTEGO PLANEM
MW	TEREN ZABUDOWY MIESZKANOWEJ WIELORODZINNEJ	---	LINIA ROZGRANICZAJĄCA TERENY O RÓŻNYM PRZEZNACZENIU LUB O RÓŻNYM ZAKRESACH ZAGOSPODAROWANIA
MN/U	TEREN ZABUDOWY MIESZKANOWEJ JEDNORODZINNEJ, ZABUDOWY USŁUGOWEJ	▲▲▲	OBOWIĄZUJĄCA LINIA ZABUDOWY
MN	TERENY ZABUDOWY MIESZKANOWEJ JEDNORODZINNEJ	◆◆◆	MAKSYMALNA NIEMPRZECIEKALNA LINIA ZABUDOWY
U	TERENY ZABUDOWY USŁUGOWEJ	◆◆◆	STREFA "A" ŚCIEŻEK OCHRONY KONSERWATORSKIEJ
US/ZP	TERENY SPORTU I REKREACJI, ZIELEN URZĄDZONEJ	◆◆◆	STREFA "B" OCHRONY KONSERWATORSKIEJ
US	TERENY SPORTU I REKREACJI	◆◆◆	STREFA "C" OCHRONY KONSERWATORSKIEJ
UO/US	TERENY ZABUDOWY USŁUGOWEJ OSIĄGŁY, TERENY SPORTU I REKREACJI	◆◆◆	STREFA "D" OCHRONY KONSERWATORSKIEJ
Um/ZP	TERENY ZABUDOWY USŁUGOWEJ MIEJSCOWOŚCI, ZIELEN URZĄDZONEJ	◆◆◆	STREFA "E" OCHRONY EKSPOZYCJI I KRAJOBRAZU
P/U	TERENY ZABUDOWY PRZEMYSŁOWEJ, ZABUDOWY USŁUGOWEJ	◆◆◆	STREFA "F" OCHRONY KONSERWATORSKIEJ
R	TERENY ROLNICZE	◆◆◆	STREFA "G" OCHRONY KONSERWATORSKIEJ
RM	TERENY ZABUDOWY ZAGRODOWEJ W GOSPODARSTWACH ROLNYCH, HODOWLANIACH I OGRÓDNICZYCH	◆◆◆	STREFA "H" OCHRONY KONSERWATORSKIEJ
ZL	LASY	◆◆◆	STREFA "I" OCHRONY KONSERWATORSKIEJ
ZC	CMENTARZ	◆◆◆	STREFA "J" OCHRONY KONSERWATORSKIEJ
ZP	TERENY ZIELENI URZĄDZONEJ	◆◆◆	STREFA "K" OCHRONY KONSERWATORSKIEJ
WS	TERENY WÓD POWIERZCHNIOWYCH ŚRODKOWYCH	◆◆◆	STREFA "L" OCHRONY KONSERWATORSKIEJ
K	KANALIZACJA	◆◆◆	STREFA "M" OCHRONY KONSERWATORSKIEJ
IT/ZP	WAŁ PRZECIWPÓDZIOWY Z ZIELENIA	◆◆◆	STREFA "N" OCHRONY KONSERWATORSKIEJ
KDZ	TEREN KOMUNIKACJI - DROGA PUBLICZNA ZBIORCZA	◆◆◆	STREFA "O" OCHRONY KONSERWATORSKIEJ
KDL	TERENY KOMUNIKACJI - DROGA PUBLICZNA LOKALNA	◆◆◆	STREFA "P" OCHRONY KONSERWATORSKIEJ
KDD	TERENY KOMUNIKACJI - DROGA PUBLICZNA DOJAZDOWA	◆◆◆	STREFA "Q" OCHRONY KONSERWATORSKIEJ
KDW	TERENY KOMUNIKACJI - DROGA WNEWNETRZNA	◆◆◆	STREFA "R" OCHRONY KONSERWATORSKIEJ
Kx	TERENY KOMUNIKACJI - CIĄG PIESZY	◆◆◆	STREFA "S" OCHRONY KONSERWATORSKIEJ
KP	TERENY KOMUNIKACJI - PARKINGI	◆◆◆	STREFA "T" OCHRONY KONSERWATORSKIEJ
KP/ZP	TERENY KOMUNIKACJI - PARKINGI, TERENY ZIELENI URZĄDZONEJ	◆◆◆	STREFA "U" OCHRONY KONSERWATORSKIEJ
OZNACZENIA INFORMACYJNE		◆◆◆	GRANICA REZERWATU PRZYRODY
		◆◆◆	PROPOZYCJA GRANICY PLANOWANEGO PARKU KULTUROWEGO GRUCZNO
		◆◆◆	SZLAK POWIEROWY
		◆◆◆	OTWORZENIE KANAŁU DO MŁYNA
		◆◆◆	PROPOZYCJONNY PODZIAŁ DZIAŁEK
		◆◆◆	PRZYKŁADOWA LOKALIZACJA BUDYNKU
		◆◆◆	PUNKT WIDOKOWY

PROJEKTANT
MGR MACIEJ KORNALEWSKI
CZŁONEK PÓLNOCCNEJ OKRĘGOWEJ IZBY URBANISTÓW
WPIS Z DNIA 28.01.2002R. NR G-100/2002
ASYSTENT PROJEKTANTA
MGR MONIKA BERNACKA-KLEIN